

教習項目

3

標識・標示等に従うこと

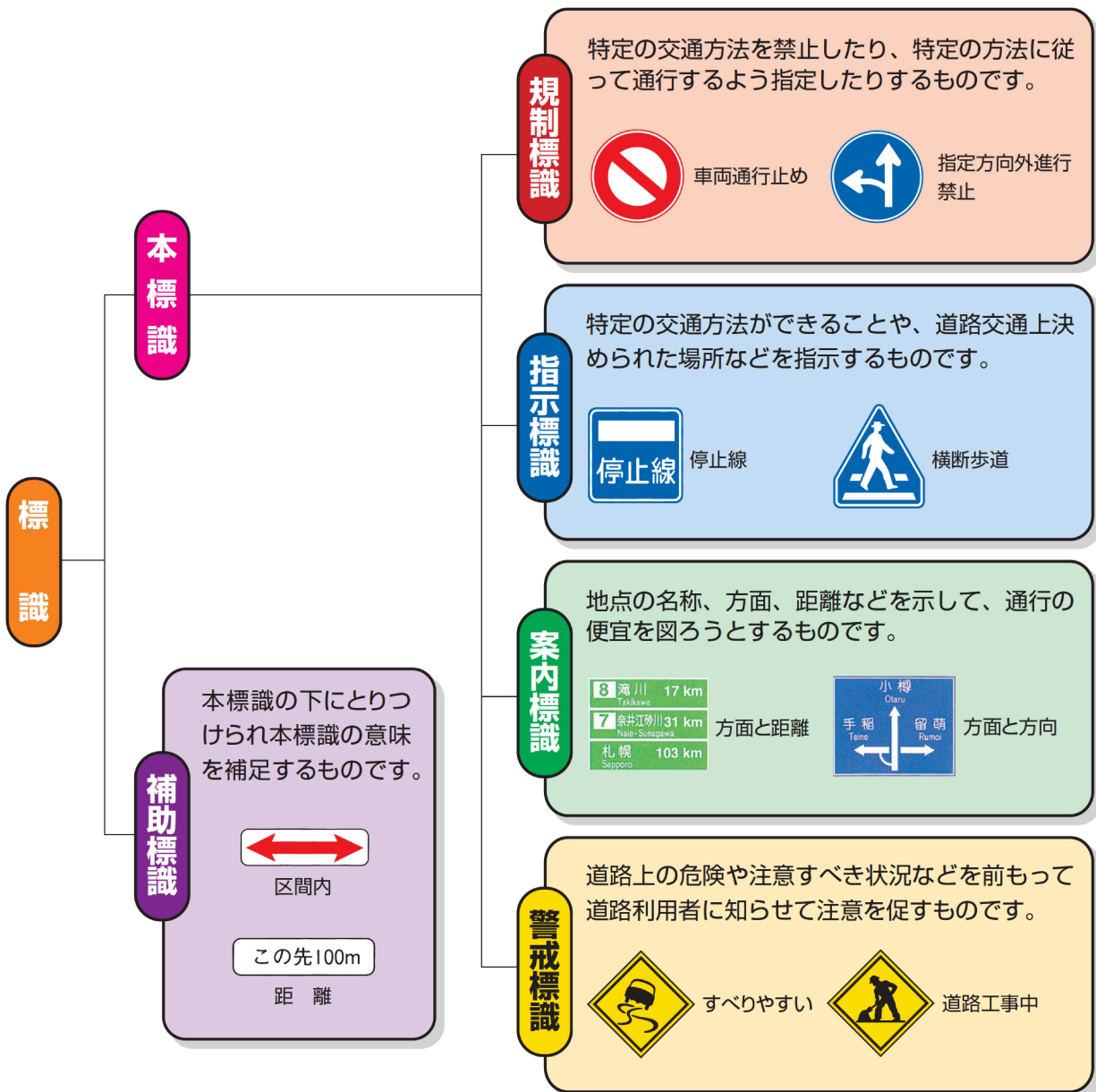


標識・標示によって行われる交通の規制や指示に従わなければなりません。

1 標識・標示の種類と意味 (法2・4)

1 標識

標識は、交通規制などを示す標示板のことをいい、本標識と補助標識があります。本標識には、規制標識、指示標識、案内標識、警戒標識の4種類があります。



1 規制標識

特定の交通方法を禁止したり、特定の方法に従って通行するよう指定したりするものです。

1 通行止め



歩行者、車、路面電車は通行できません。

8 二輪の自動車・原動機付自転車通行止め



二輪の自動車と原動機付自転車は通行できません。

2 車両通行止め



車は通行できません。

9 自転車以外の軽車両通行止め



軽車両（自転車を除く。）は通行できません。

3 車両進入禁止



車は進入できません（一方通行路の出口などに設けられます。）。

10 自転車通行止め



自転車は通行できません。

4 二輪の自動車以外の自動車通行止め



自動車（二輪の自動車を除く。）は通行できません。

11 車両（組合せ）通行止め



標示板に表示されている車は通行できません。

5 大型貨物自動車等通行止め



大型貨物自動車、特定中型貨物自動車や大型特殊自動車は通行できません。

12 大型自動二輪車及び普通自動二輪車二人乗り通行禁止



大型自動二輪車及び普通自動二輪車（側車付きのものを除く。）は、運転者以外の者を乗車させて通行することができません。

6 特定の最大積載量以上の貨物自動車等通行止め



補助標識で示された最大積載量以上の貨物自動車や大型特殊自動車は通行できません。

13 タイヤチェーンを取り付けていない車両通行止め



タイヤチェーンを取り付けていない車両は通行できません。

7 大型乗用自動車等通行止め



大型乗用自動車及び特定中型乗用自動車は通行できません。

14 指定方向外進行禁止

矢印の方向以外へは進行できません。



<p>15 車両横断禁止</p>  <p>車は横断できません（道路外の施設 又は場所に入りにするのための左折を 伴う横断を除く。）。</p>	<p>23 危険物積載車両通行止め</p>  <p>火薬類、爆発物、毒物、劇物などの 危険物を積載する車は通行できませ ん。</p>
<p>16 転回禁止</p>  <p>車は転回できません。</p>	<p>24 重量制限</p>  <p>総重量が標示板に表示されている重 量を超える車は通行できません。</p>
<p>17 追越しのための右側部分はみ出し通行禁止</p>  <p>車が追越しのため、道路の右側部分 にはみ出して通行することができま せん。</p>	<p>25 高さ制限</p>  <p>標示板に表示されている高さを超え る車（積載した荷物の高さを含む） は通行できません。</p>
<p>18 追越し禁止</p>  <p>追越し禁止</p> <p>車は追越しできません。</p>	<p>26 最大幅</p>  <p>標示板に表示されている幅を超える 車（積載した荷物の幅を含む。）は 通行できません。</p>
<p>19 駐停車禁止</p>  <p>車は駐車と停車ができません（8時 から20時まで）。</p>	<p>27 最高速度</p>  <p>自動車と路面電車の最高速度の指定 （ただし、原付及びけん引等の法定 最高速度が定められているもの及び 緊急車両を除く。）</p>
<p>20 駐車禁止</p>  <p>車は駐車できません（8時から20 時まで）。</p>	<p>28 特定の種類の車両の最高速度</p>  <p>補助標識で示された特定の種類の車 両は表示されている速度を超えて走 行できません。</p>
<p>21 駐車余地</p>  <p>駐車する場合、その右側に、補助標 識で表示されている距離以上の余地 を空けなければ駐車できません（8 時から20時まで）。</p>	<p>29 最低速度</p>  <p>自動車は表示されている速度に達し ない速度で走行できません。</p>
<p>22 時間制限駐車区間</p>  <p>時間を限って同一の車両が引き続き駐車す ることができる道路の区間であることの指 定と車両が引き続き駐車することができる 時間を表示しています（8時から20時まで）。</p>	<p>30 自動車専用</p>  <p>高速自動車国道と自動車専用道路を 示しています。</p>

31 自転車専用



- (1) 自転車道や自転車専用道路（自転車だけの通行のために設けられた道路）を示しています。
- (2) 普通自転車以外の車と歩行者は通行できません。

32 自転車及び歩行者専用



- (1) 自転車歩行者専用道路を示しています。
- (2) 普通自転車以外の車は通行できません。
- (3) 普通自転車が通行できる歩行者用道路を示しています。
- (4) 普通自転車が歩道を通行できることを示しています。

33 歩行者専用



- (1) 歩行者専用道路（歩行者だけの通行のために設けられた道路）を示しています。
- (2) 歩行者用道路を示しています。

34 許可車両専用

特定車両停留施設に許可車両を停留させることができることを示しています。



35 許可車両（組合せ）専用



特定車両停留施設に、許可車両（標示板の記号によって表示される車両に限る。）を停留させることができることを示しています。

36 広域災害応急対策車両専用



防災拠点自動車駐車場では、広域災害応急対策車両等以外の車の利用禁止を示しています。

37 一方通行



標示板の矢印の示す方向の反対方向に車は通行できません。

38 自転車一方通行



標示板の矢印の示す方向の反対方向に自転車が進行することの禁止を示しています。

39 車両通行区分



車の通行区分を示しています。

40 特定の種類の車両の通行区分



標示板に表示された車の通行区分を示しています。

41 けん引自動車の高速自動車国道通行区分



車の総重量が750キログラムを超える車をけん引しているけん引自動車の高速自動車国道の本線車道における通行区分を示しています。

42 専用通行帯



標示板に表示された車の専用の通行帯を示しています。

43 普通自転車専用通行帯



普通自転車の専用の通行帯を示しています。

44 路線バス等優先通行帯



路線バスなどの優先通行帯を示しています。

45 けん引自動車の自動車専用道路第一通行帯通行指定区間



車の総重量が750キログラムを超える車をけん引しているけん引自動車が、自動車専用道路の本線車道において第一通行帯を通行しなければならない区間を示しています。

46 進行方向別通行区分



交差点で進行する方向別の車の通行区分を示しています。

47 原動機付自転車の右折方法（二段階）



原動機付自転車が二段階で右折することを示しています。

48 原動機付自転車の右折方法（小回り）



原動機付自転車が小回りで右折するときは、あらかじめ道路の中央に寄り（一方通行は右端）、右折しなければなりません。

49 環状の交差点における右回り通行



環状の交差点で、車が右回りに通行しなければならないことを示しています。

50 平行駐車



車両が道路の側端（分離帯の側端を含む。以下斜め駐車の前までにおいて同じ。）に対し平行に駐車すべきことを示しています。（時間制限駐車区間にあつては、車両が駐車することができる道路の部分を指定し、かつ、車両が道路の側端に対し平行に駐車すべきことを指定しています。）

51 直角駐車



車両が道路の側端に対し直角に駐車すべきことを示しています。（時間制限駐車区間にあつては、車両が駐車することができる道路の部分を指定し、かつ、車両が道路の側端に対し直角に駐車すべきことを指定しています。）

52 斜め駐車



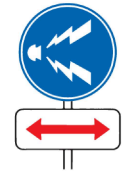
車両が道路の側端に対し斜めに駐車すべきことを示しています。（時間制限駐車区間にあつては、車両が駐車することができる道路の部分を指定し、かつ、車両が道路の側端に対し斜めに駐車すべきことを指定しています。）

53 警笛鳴らせ



車と路面電車が、警音器を鳴らさなければならぬ場所を示しています。

54 警笛区間



車と路面電車が次の場所で警音器を鳴らさなければならない区間であることを示しています。

- (1) 左右の見通しのきかない交差点
- (2) 見通しのきかない道路の曲がり角
- (3) 見通しのきかない上り坂の頂上

55 徐行



車と路面電車が徐行することを示しています。

56 前方優先道路



この標識のある道路と交差する前方の道路が優先道路であることを示しています。

57 一時停止



交通整理が行われていない交差点の直前、又は停止線の直前で、車や路面電車が一時停止することを示しています。

58 歩行者通行止め



歩行者は通行できません。

59 歩行者横断禁止



歩行者は横断できません。


































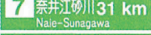





2 指示標識

特定の交通方法ができることや道路交通上決められた場所などを指示するものです。

<p>1 並進可</p> <p>普通自転車が2台並進できます。</p> 	<p>8 中央線</p> <p>道路の中央や中央線であることを示しています。</p> 
<p>2 軌道敷内通行可</p> <p>自動車が軌道敷内を通行できます。</p> 	<p>9 停止線</p> <p>車が停止する場合の位置を示しています。</p> 
<p>3 高齢運転者等標章自動車駐車可</p> <p>標章車の駐車ができます。</p> 	<p>10 横断歩道</p> <p>横断歩道であることを示しています。</p> 
<p>4 駐車可</p> <p>車の駐車ができます。</p> 	<p>11 自転車横断帯</p> <p>自転車の横断帯であることを示しています。</p> 
<p>5 高齢運転者等標章自動車停車可</p> <p>標章車の停車ができます。</p> 	<p>12 横断歩道・自転車横断帯</p> <p>横断歩道と自転車横断帯であることを示しています。</p> 
<p>6 停車可</p> <p>車の停車ができます。</p> 	<p>13 安全地帯</p> <p>安全地帯であることを示しています。</p> 
<p>7 優先道路</p> <p>優先道路であることを示しています。</p> 	<p>14 規制予告</p> <p>標示板に表示されている交通規制が前方で行われていることを予告しています。</p> 

3 案内標識


























地点の名称、方面、距離などを示して、通行の便宜を図ろうとするものです。青色は一般道路、緑色は高速道路に用いられます。

<p>1 市町村</p> 	<p>7 方面と車線</p> 	<p>11 方面、方向と道路の通称名</p> 	<p>17 著名地点</p>  
<p>2 都府県</p>  	<p>本線 THRU TRAFFIC</p> 	<p>12 出口の予告</p> 	<p>大通り公園 Oudouri Park</p>  
<p>3 入口の方向</p>  	<p>8 方面と方向の予告</p> 	<p>13 方面と出口の予告</p>  	<p>18 主要地点</p> 
<p>4 入口の予告</p> 	<p>9 方面と方向</p>   	<p>14 方面、車線と出口の予告</p>  	<p>19 料金徴収所 りょうきんちゆうしゅうじよ</p> 
<p>5 方面、方向と距離</p> 	<p>白石 Shiroishi</p>  	<p>15 方面と出口</p>  	<p>20 サービス・エリア、道の駅及び距離</p>  
<p>6 方面と距離</p>    	<p>10 方面、方向と道路の通称名の予告</p> 	<p>16 出口</p> 	<p>道の駅 三笠 Mikasa 5km</p>  <p>金山 Kanayama 9km</p> 

<p>21 サービス・エリア、道の駅の予告</p> 	<p>26 駐車場</p>  <p>27 サービス・エリア又は駐車場から本線への入口</p> 	<p>32 総重量限度緩和指定道路</p>  <p>33 高さ限度緩和指定道路</p> 	<p>38 傾斜路</p>  <p>39 乗合自動車停留所</p> 
<p>22 サービス・エリア</p> 	<p>28 登坂車線</p> 	<p>34 道路の通称名</p> 	<p>40 路面電車停留場</p> 
<p>23 非常電話</p> 	<p>29 国道番号</p> 	<p>35 まわり道</p> 	<p>41 便所</p> 
<p>24 待避所</p> 	<p>30 都道府県道番号</p> 	<p>36 エレベーター</p> 	
<p>25 非常駐車帯</p> 	<p>31 高速道路番号</p> 	<p>37 エスカレーター</p> 	

4 警戒標識

道路上の危険や注意すべき状況などを前もって道路利用者に知らせて注意を促すものです。

1 十形道路交差点あり 	8 右(左)背向屈曲あり 	14 滑りやすい 	21 上り急こう配あり 
2 ㄱ形(ㄱ形)道路交差点あり 	9 右(左)背向屈折あり 	15 落石のおそれあり 	22 下り急こう配あり 
3 丁形道路交差点あり 	10 右(左)つづら折りあり 	16 路面凹凸あり 	23 道路工事中 
4 Y形道路交差点あり 	11 踏切あり 	17 合流交通あり 	24 横風注意 
5 ロータリーあり 		18 車線数減少 	25 動物が飛び出すおそれあり 
6 右(左)方屈曲あり 	12 学校、幼稚園、保育所などあり 	19 幅員減少 	26 その他の危険 
7 右(左)方屈折あり 	13 信号機あり 	20 二方向交通 	




5 補助標識

本標識の下に取りつけられており本標識の意味を補足するものです。

<p>1 距離・区域</p> <p>この先100m</p> <p>ここから50m</p> <p>市内全域</p> <p>本標識が表示する交通規制の行われている場所、工事中などの危険な場所、待避所などの施設についての距離・区間・区域を示しています。</p>	<p>8 区域内</p> <p>区域内</p> <p>本標識が表示する交通規制の区域を示しています。</p>
<p>2 日・時間</p> <p>日曜・休日を除く</p> <p>8—20</p> <p>本標識が表示する交通規制の行われている日や時間を示しています。</p>	<p>9 終わり</p> <p>本標識が表示する交通規制の終わりを示しています。</p> <p>←</p> <p>ここまで</p> <p></p> <p>区域 ここまで</p>
<p>3 車両の種類</p> <p>大貨</p> <p>原付を除く</p> <p>  </p> <p>積 3 t</p> <p>標章車専用</p> <p>本標識が表示する交通規制について、その対象となる車を特定しています。</p>	<p>10 通学路</p> <p>通学路</p> <p>子供が小学校、幼稚園、保育所などに通うための区間を示しています。</p>
<p>4 駐車余地</p> <p>駐車余地 6m</p> <p>自動車が増車する場合、その右側に空けなければならない余地を示しています。</p>	<p>11 追越し禁止</p> <p>追越し禁止</p> <p>車は追越しできません。</p>
<p>5 駐車時間制限</p> <p>パーキング・メーター表示時刻まで</p> <p>パーキング・チケット表示時刻まで</p> <p>車両が引き続き駐車することができる時間がパーキング・メーター又はパーキング・チケットに表示された時刻までの時間であることを示しています。</p>	<p>12 前方優先道路</p> <p>前方優先道路</p> <p>この標識のある道路と交差する前方の道路が優先道路であることを示しています。</p>
<p>6 始まり</p> <p>→</p> <p>ここから</p> <p>区域 ここから</p> <p>本標識が表示する交通規制の始まりを示しています。</p>	<p>13 踏切注意</p> <p>踏切注意</p> <p>踏切があるため注意が必要であることを示しています。</p>
<p>7 区間内</p> <p>↔</p> <p>本標識が表示する交通規制の区間を示しています。</p>	<p>14 横風注意</p> <p>横風注意</p> <p>強い横風のおそれがあるため注意が必要であることを示しています。</p>

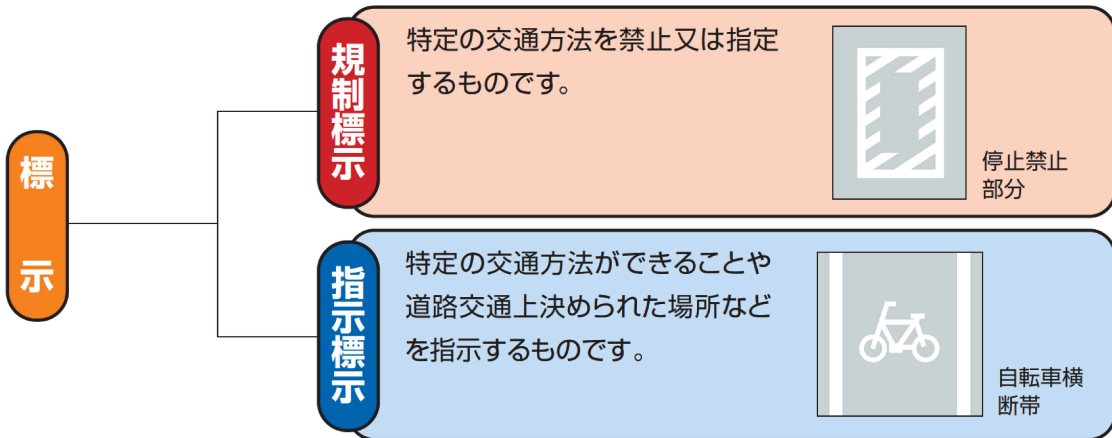
<p>15 動物注意</p> <p>動物注意</p> <p>動物が飛び出すおそれがあるため注意が必要であることを示しています。</p>	<p>19 方向</p>  <p>本標識が表示する路線、施設や場所がある方向を示しています。</p>
<p>16 注意</p> <p>注意</p> <p>車や路面電車が特に注意して運転する必要があることを示しています。</p>	<p>20 地名</p> <p>札幌市 中央区</p> <p>本標識が設置されている地名を示しています。</p>
<p>17 注意事項</p> <p>路肩弱し</p> <p>安全速度 30</p> <p>本標識が表示する意味を補うための注意事項を示しています。</p>	<p>21 始点</p> <p>始点</p> <p>本標識が表示する道路の始点を示しています。</p>
<p>18 規制理由</p> <p>騒音防止区間</p> <p>歩行者横断多し</p> <p>対向車多し</p> <p>本標識が表示する交通の規制理由を示しています。</p>	<p>22 終点</p> <p>終点</p> <p>本標識が表示する道路の終点を示しています。</p>

標（表）示板

<p>1 特定の交通に対する信号機の標示板</p> 	<p>4 パーキング・チケット発給設備があることを示す表示板</p> 
<p>2 左折可の標示板</p> 	<p>5 消防水利の標識</p> 
<p>3 時間制限駐車区間があることを示す表示板</p> 	

2 標 示

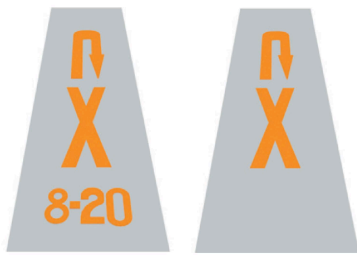
標示は、ペイントや道路びょうなどによって路面に示された線、記号や文字のことをいい、規制標示と指示標示の2種類があります。



1 規制標示

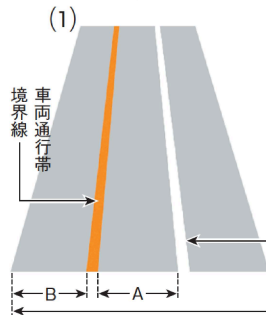
特定の交通方法を禁止又は指定するものです。

1 転回禁止



車は転回できません。数字は、転回を禁止する時間を示しています。

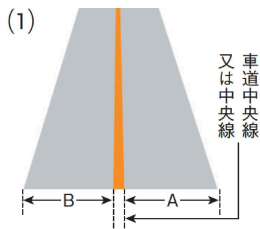
3 進路変更禁止



車両通行帯境界線、車道中央線等又は道路の左側端

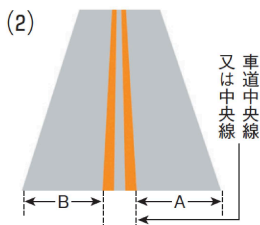
車は進路変更ができません。
(1)の図は、Aの車両通行帯を通行する車がBへ、Bの車両通行帯を通行する車がAへ進路を変えることを禁止しています。

2 追越しのための右側部分のみ出し通行禁止



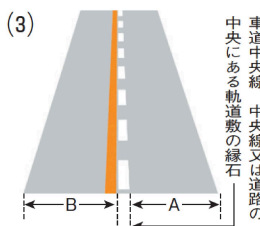
車道中央線
又は中央線

車が追越しのため道路の右側部分にはみ出して通行することができません。



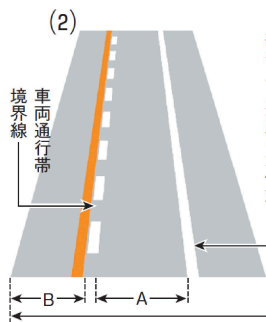
車道中央線
又は中央線

(1)(2)の図の道路では、A・Bのいずれを通行する車についても禁止しています。



車道中央線、中央線又は道路の中央にある軌道敷の縁石

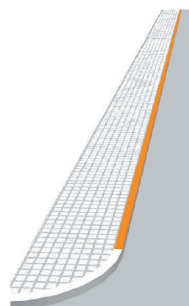
(3)の図の道路では、Bを通行する車について禁止しています。



車両通行帯境界線、車道中央線等又は道路の左側端

(2)の図は、Bの車両通行帯を通行する車がAへ進路を変えることを禁止しています。


4 駐停車禁止



車は停車と駐車ができません。



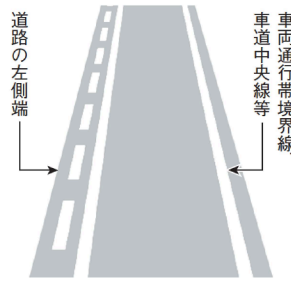
5 駐車禁止



くるま ちゆうしゃ
車は駐車できません。




10 駐停車禁止路側帯



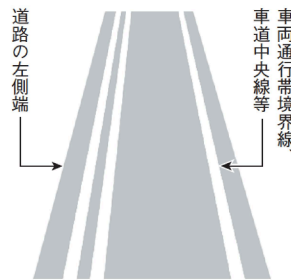
くるま ちゆうしゃ ていしゃ
車の駐車と停車が禁止されている路側帯であることを示しています。

6 最高速度




- 自動車と路面電車は表示されている速度を超えて走行できません。
- 原動機付自転車は時速30キロメートルを超えて走行できません。

11 歩行者用路側帯



くるま ちゆうていしゃ けいしやりょう
車の駐停車、軽車両の通行が禁止されている路側帯であることを示しています。

7 立入り禁止部分



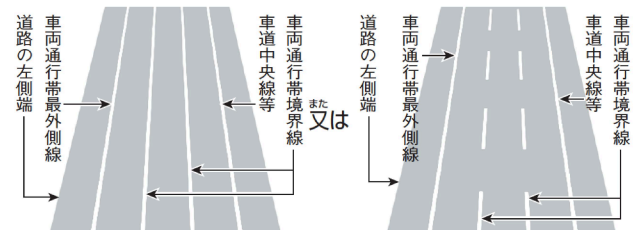
くるま つうこう
車が通行してはならない部分を示しています。

12 車両通行帯

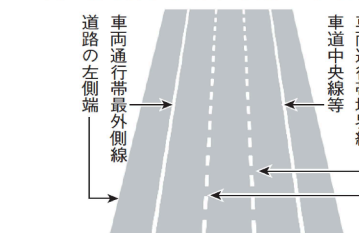
しゃりょうつうこうたい
車両通行帯であることを示しています。

1 高速自動車国道の本線車道以外の道路の区間に設けられる車両通行帯

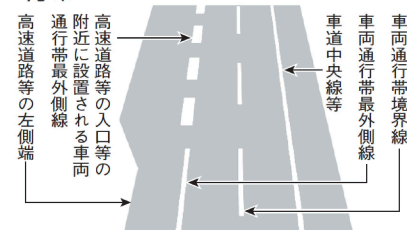
(1) ペイントかこれに類するものによるとき



(2) 道路びょう、石かこれらに類するものによるとき



2 高速自動車国道の本線車道に設けられる車両通行帯

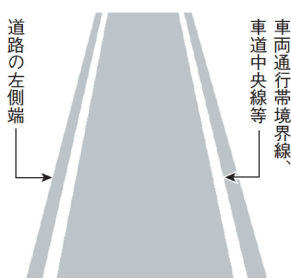


8 停止禁止部分



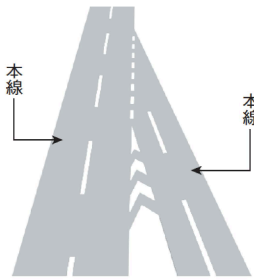
こうつう こんざつ
交通が混雑していて、そのまま進行すると、この標示の部分で停止してしまうおそれのある場合に、車と路面電車が入ってはならない部分を示しています。

9 路側帯



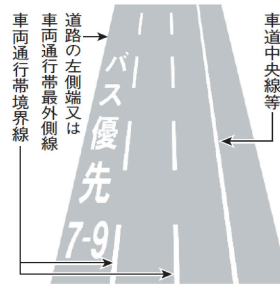
ろくたい
路側帯であることを示しています。

13 優先本線車道



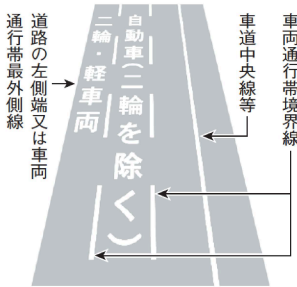
この標示がある本線車道と合流する前方の本線車道が優先道路であることを示しています。

18 路線バス等優先通行帯



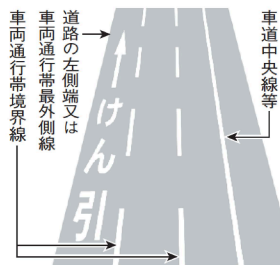
路線バスなどの優先通行帯であることを示しています。

14 車両通行区分



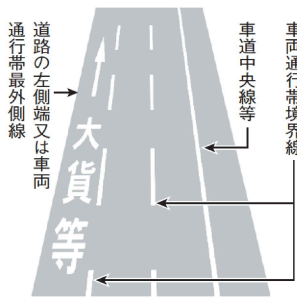
車の種類別の通行区分を示しています。

19 けん引自動車の自動車専用道路第一通行帯通行指定区間



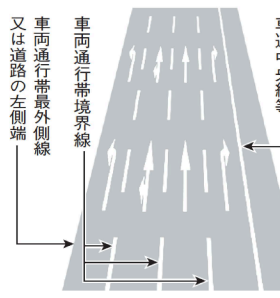
車の総重量が750キログラムを超える車をけん引しているけん引自動車が、自動車専用道路の本線車道において第一通行帯を通行しなければならない区間を示しています。

15 特定の種類の車両の通行区分



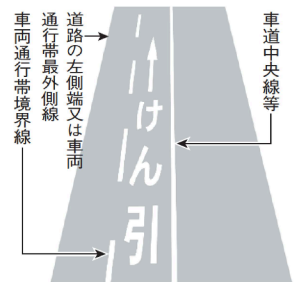
特定の種類の車の通行区分を示しています。

20 進行方向別通行区分



交差点で進行する方向別の車の通行区分を示しています。

16 けん引自動車の高速自動車国道通行区分



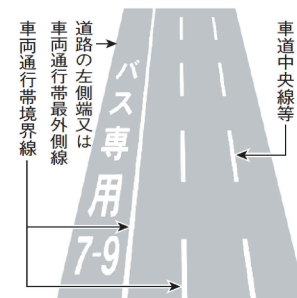
車の総重量が750キログラムを超える車をけん引しているけん引自動車の高速自動車国道の本線車道における通行区分を示しています。

21 右左折の方法

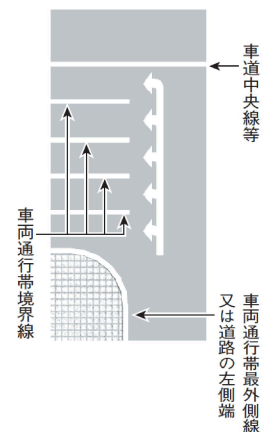


交差点で、車が右左折するときに通らなければならない部分を示しています。

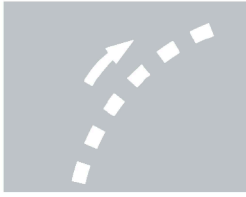
17 専用通行帯



特定の車の専用通行帯を示しています。

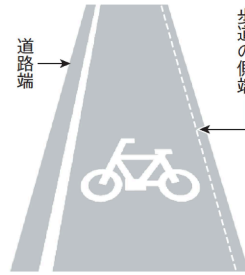


22 環状交差点における左折等の方法



環状交差点で、車が左折、右折、直進、転回するときに通行しなければならない部分を示しています。


25 普通自転車の歩道通行部分



普通自転車が歩道を通行することができることを示し、かつ、普通自転車が歩道を通行する場合、通行しなければならない部分を示しています。

23 (1) 平行駐車


1台の車の駐車




2台以上の車の駐車



(2) 直角駐車

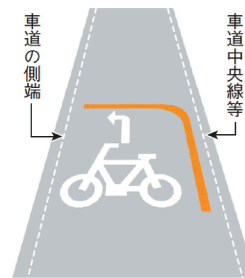


(3) 斜め駐車




車が駐車するとき、区画された部分に入り、道路の端に平行、直角又は斜めに駐車しなければならない場所（時間制限駐車区間内の駐車することができる道路の部分であることと、車が駐車するとき、区画された部分に入り、道路の端に平行、直角又は斜めに駐車しなければならない場所）を指定しています。

26 普通自転車の交差点進入禁止




普通自転車はこの標示をこえて交差点に進入することができません。

27 終わり



規制標示が表示する交通規制の区間の終わりであることを示しています。

24 普通自転車歩道通行可



普通自転車が歩道を通行することができることを示しています。

2 指示標示

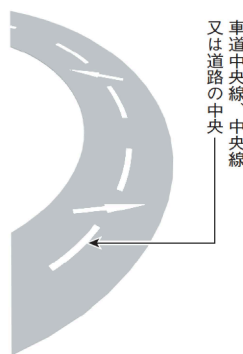
特定の交通方法ができることや道路交通上決められた場所などを指示するものです。

1 横断歩道

横断歩道であることを示しています。



4 右側通行



車が道路の中央から右の部分を通行することができることを示しています。

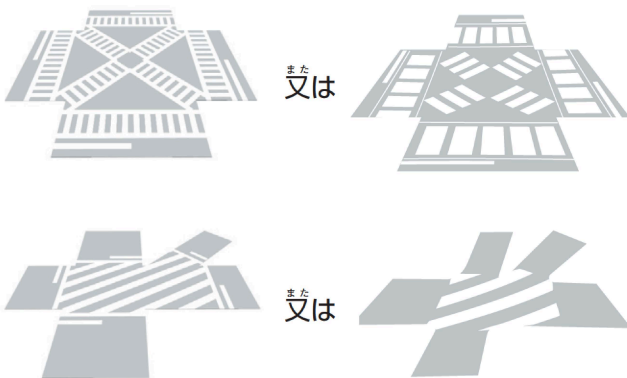
2 斜め横断可

歩行者が交差点で斜めに横断できることを示しています。

1 時間を限定して行う場合

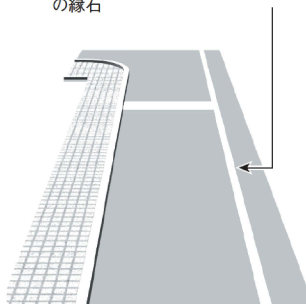


2 終日行う場合



5 停止線

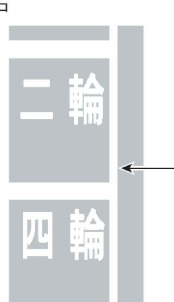
車道中央線、中央線、中央分離帯又は道路の中央にある軌道敷の緑石



車が停止する場合の位置を示しています。

6 二段停止線


車道中央線、中央線、中央分離帯又は道路の中央にある軌道敷の緑石



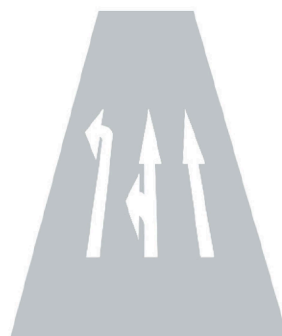
二輪車と四輪車が停止する場合の位置を示しています。

3 自転車横断帯

自転車横断帯であることを示しています。



7 進行方向



車が進行することができる方向を示しています。

8 中央線

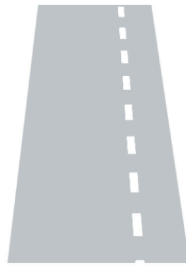
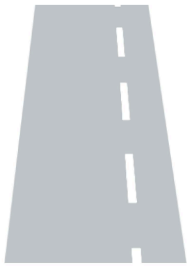
道路の中央か中央線であることを示しています。

- 1 道路の右側にはみ出して通行してはならないことを特に示す必要がある道路に設ける場合



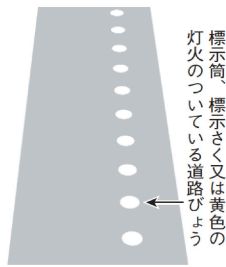
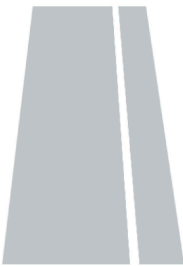
- 2 1以外の場所に設ける場合

- (1) ペイント又はこれに類するものによるとき
- (2) 道路びょう、石又はこれらに類するものによるとき




- 3 道路の中央以外の部分を道路の中央として指定する場合

- (1) 常時指定するとき
- (2) 白又は時間を限って指定するとき



標示筒、標示さく又は黄色の灯火のついてしている道路びょう

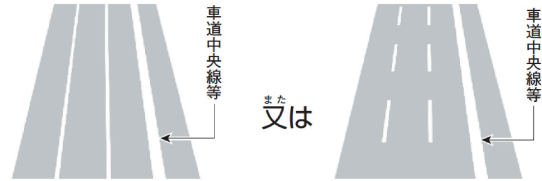
- 4 1と3の(1)の場合で特に必要があるとき



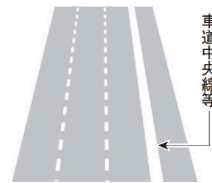
9 車線境界線

4車線以上の道路の区間内の車線の境界であることを示しています。

- 1 ペイントかこれに類するものによるとき



- 2 道路びょう、石かこれらに類するものによるとき



10 (1) 安全地帯




安全地帯であることを示しています。


(2) 安全地帯又は路上障害物に接近

前方に安全地帯か路上障害物があり、これに接近しつつあることを示しています。

片側に避ける場合



両側に避ける場合

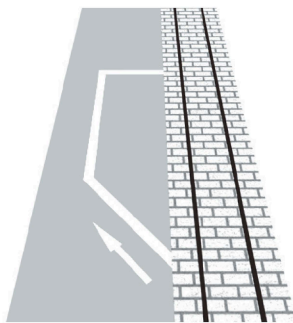


11 導流帯



車の通行を安全で円滑に誘導するため、車が通らないようにしている道路の部分であることを示しています。

12 路面電車停留場



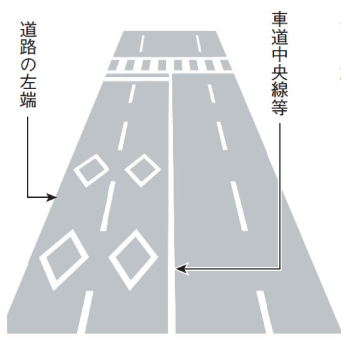
路面電車の停留場であることを示しています。

14 前方優先道路



この標示がある道路と交差する前方の道路が優先道路であることを予告しています。

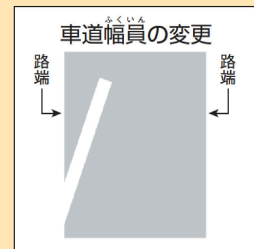
13 横断歩道又は自転車横断帯あり



前方に横断歩道や自転車横断帯があることを予告しています。

備考

このほか、交通の安全と円滑を図るため、車の誘導などをするものとして区画線がありますが、この図からは右のものを除いて指示標示と同じです。



Research

より深く...

「車両の種類と略称」

車の種類を特定する場合には、次のような略称が用いられます。

略称	車両の種類
大型	大型自動車
大型等	大型自動車、特定中型自動車及び大型特殊自動車
中型	中型自動車
特定中型	特定中型自動車 ●
準中型	準中型自動車
普通	普通自動車
大特	大型特殊自動車
自二車	大型自動二輪車及び普通自動二輪車
軽	長さが3.40メートル以下、幅が1.48メートル以下、高さが2.0メートル以下の普通自動車（内燃機関を原動機とする自動車にあっては、総排気量が660cc以下のものに限る。）
小特	小型特殊自動車
原付	原動機付自転車
二輪	二輪の自動車及び原動機付自転車
小二輪	小型二輪車（総排気量については125cc以下、定格出力については1.00キロワット以下の原動機を有する普通自動二輪車）及び原動機付自転車
自転車	普通自転車

Keyword

「特定中型自動車」とは、

- 車両総重量 8,000kg 以上 11,000kg 未満
- 最大積載量 5,000kg 以上 6,500kg 未満
- 乗車定員 11 人以上 29 人以下の中型自動車をいいます。

略称	車両の種類
乗用	専ら人を運搬する構造の自動車
大乗	大型乗用自動車
中乗	中型乗用自動車
特定中乗	特定中型乗用自動車
準中乗	準中型乗用自動車
バス	大型乗用自動車及び特定中型乗用自動車
大型バス	乗車定員が30人以上の大型乗用自動車
マイクロ	大型バス以外の大型乗用自動車及び特定中型乗用自動車
路線バス	一般乗合旅客自動車運送事業者による路線定期運行の用に供する自動車
普乗	普通乗用自動車
タクシー	一般乗用旅客自動車運送事業の用に供する自動車
貨物	貨物自動車
大貨	大型乗用自動車以外の大型自動車
大貨等	大型貨物自動車、特定中型貨物自動車及び大型特殊自動車
中貨	中型乗用自動車以外の中型自動車
特定中貨	特定中型乗用自動車以外の特定中型自動車
準中貨	準中型乗用自動車以外の準中型自動車
普貨	普通乗用自動車以外の普通自動車
けん引	車の総重量が750キログラムを超える車をけん引しているけん引自動車
標章車	高齢運転者等標章自動車


② 警察官等の指示 (法6)

1 混雑緩和の措置

交通の混雑を緩和するため警察官又は交通巡視員が通行を禁止し、又は制限している場合は、その指示に従わなければなりません。

2 緊急時の措置

火災の発生などで警察官が一時的に通行を禁止し、又は制限している場合は、その指示に従わなければなりません。



Research

より深く…

「災害時の措置」

災害が発生し、又はまさに発生しようとしている場合、武力攻撃事態等による交通規制が行われた場合、警察官がその場にはいないときに限り、災害派遣に従事する自衛官や消防吏員が通行を禁止したり、制限したりすることがあります。

その場合は、自衛官や消防吏員の指示に従って通行しなければなりません。



緊急通行車両標章



災害時の交通規制標示

「武力攻撃事態等における交通の規制」

武力攻撃事態等における国民の保護のための措置に関する法律により、国民の保護のために緊急の必要があるときは、緊急通行車両以外の車両の通行が禁止され、又は制限されます。

また、自衛隊等による我が国に対する外部からの武力攻撃を排除するための行動が円滑に実施されるようにするため緊急の必要があるときは、自衛隊等の使用する車両以外の車両の通行が禁止され、又は制限されます。

これらの交通の規制が行われた場合、通行禁止区域等内の一般車両の運転者は、災害対策基本法による交通規制が行われた場合と同様の措置をとらなければなりません。



ためしてみよう! ○×問題

正しいと判断したときは○の欄、まちがっている
と判断したときは×の欄に✓印をつけてください。

問1



左の道路標識は「横断歩道・自転車横断帯」であることを表している。

○	×
<input type="checkbox"/>	<input type="checkbox"/>

問2



左の道路標識は「転回禁止」であることを表している。

<input type="checkbox"/>	<input type="checkbox"/>
--------------------------	--------------------------

問3



左の道路標識のある区間は、停車はできるが駐車することはできない。

<input type="checkbox"/>	<input type="checkbox"/>
--------------------------	--------------------------

問4



この標識のある道路では、原動機付自転車も50キロメートル毎時の速度で通行することができる。

<input type="checkbox"/>	<input type="checkbox"/>
--------------------------	--------------------------

問5



左の道路標識は、駐車してよいことを表している。

<input type="checkbox"/>	<input type="checkbox"/>
--------------------------	--------------------------

▶解答と解説は、128ページにあります。◀